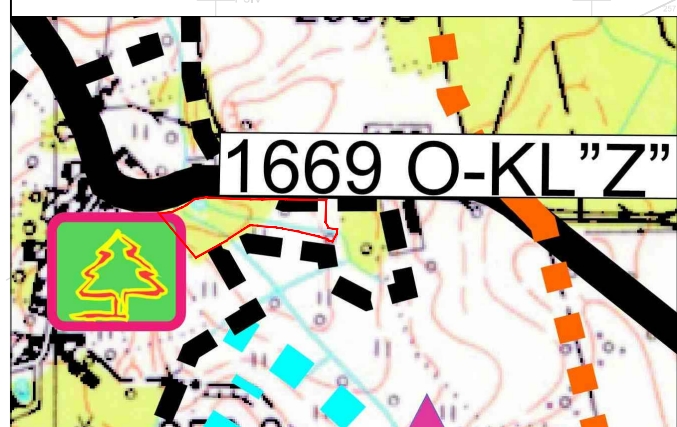
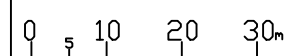
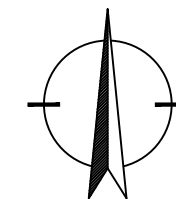


MIEJSCOWY PLAN ZAGOSPODAROWANIA PRZESTRZENNEGO dla części terenu wsi Wilemowice



Wyrys ze studium uwarunkowań i kierunków zagospodarowania przestrzennego gminy Kamiennik Nr III / 10 / 06 z dnia 13 grudnia 2006 r.

— granica opracowania

Legenda

Obowiązujące ustalenia rysunku planu	
	granica opracowania miejscowego planu zagospodarowania przestrzennego
	linia rozgraniczająca tereny o różnym przeznaczeniu lub różnych zasadach zagospodarowania
	nieprzekraczalna linia zabudowy
MN1	symbol literowy przeznaczenia terenu i nr wyróżniający
5,0	wymiarowanie podane w metrach
Przeznaczenie podstawowe terenów	
MN	teren zabudowy mieszkaniowej jednorodzinnej
R	teren rolniczy
WS	tereny wód powierzchniowych śródlądowych
ZL	tereny lasów

		Załącznik nr
		1
Tytuł:	Miejscowy plan zagospodarowania przestrzennego dla części terenu wsi Wilemowice	Skala
		1:1000
Zamawiający:	GMINA KAMIENNIK 48-388 Kamiennik, ul. 1 maja 69	Data
		2021
Projektant:	mgr inż. arch. Józef Tomczak	
Wykonawca:	inż. arch. Adrian Antochów	