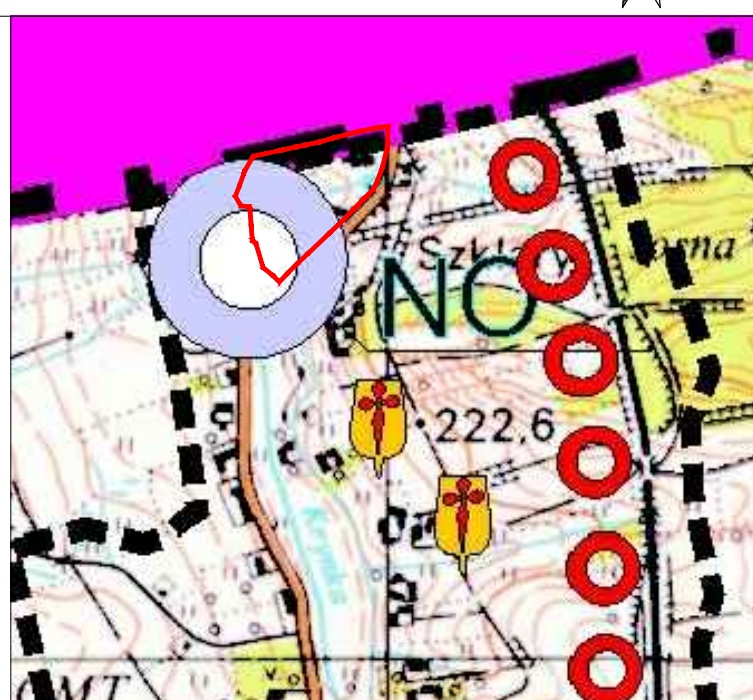
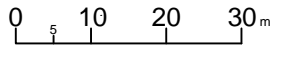
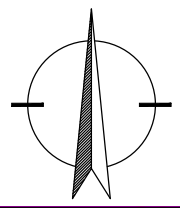
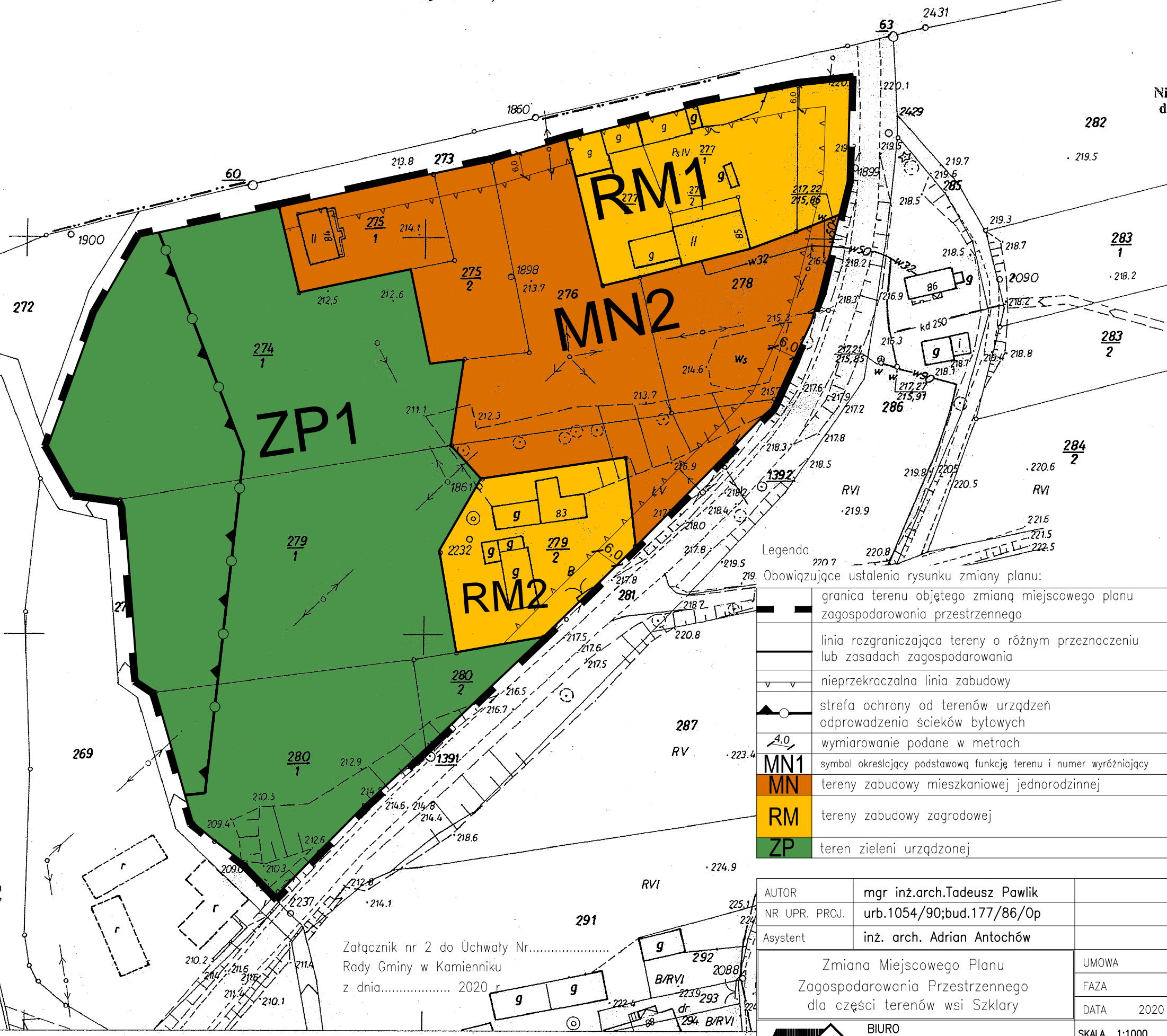


ZMIANA MIEJSCOWEGO PLANU ZAGOSPODAROWANIA PRZESTRZENNEGO dla części terenów wsi Szklary



WYRYS ZE STUDYUM UWARUNKWAŃ I KIERUNKÓW ZAGOSPODAROWANIA PRZESTRZENNEGO GMINY KAMIENNIK zatwierdzonego uchwałą Rady Gminy Nr III/10/06 z dnia 13 grudnia 2006r.

Grunty wsi SARBY
woj. dolnośląskie



Legenda

Obowiązujące ustalenia rysunku zmiany planu:

	granica terenu objętego zmianą miejscowego planu zagospodarowania przestrzennego
	linia rozgraniczająca tereny o różnym przeznaczeniu lub zasadach zagospodarowania
	nieprzekraczalna linia zabudowy
	strefa ochrony od terenów urządzeń odprowadzenia ścieków bytowych
	wymiarowanie podane w metrach
	MN1 symbol określający podstawową funkcję terenu i numer wyróżniający
	MN tereny zabudowy mieszkaniowej jednorodzinnej
	RM tereny zabudowy zagrodowej
	ZP teren zieleni urządzonej

Załącznik nr 2 do Uchwały Nr.....
Rady Gminy w Kamienniku
z dnia..... 2020 r

AUTOR	mgr inż.arch.Tadeusz Pawlik
NR UPR. PROJ.	urb.1054/90;bud.177/86/Op
Asystent	inż. arch. Adrian Antochów

Zmiana Miejscowego Planu Zagospodarowania Przestrzennego dla części terenów wsi Szklary	UMOWA
	FAZA
	DATA 2020

	BIURO URBANISTYCZNO-ARCHITEKTONICZNE "ARPLAN" s-ka z o.o.	SKALA 1:1000 ZAŁĄCZNIK NR2
--	---	-------------------------------