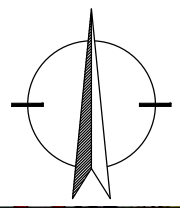
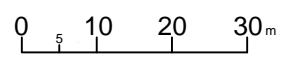


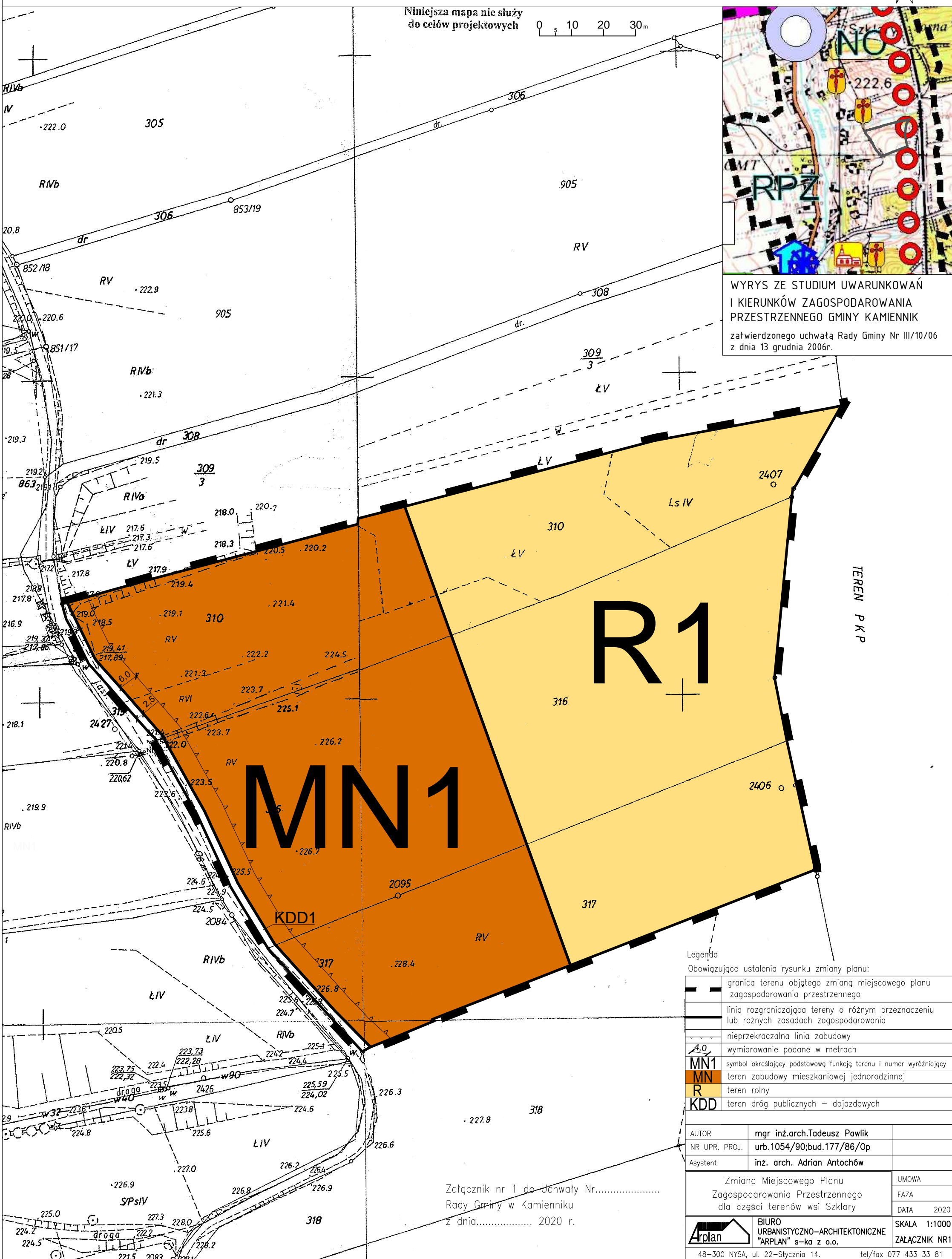
# ZMIANA MIEJSCOWEGO PLANU ZAGOSPODAROWANIA PRZESTRZENNEGO dla części terenów wsi Szklary



Niniejsza mapa nie służy do celów projektowych



WYRYS ZE STUDYUM UWARUNKWAŃ I KIERUNKÓW ZAGOSPODAROWANIA PRZESTRZENNEGO GMINY KAMIENNIK zatwierdzonego uchwałą Rady Gminy Nr III/10/06 z dnia 13 grudnia 2006r.



Legenda

Obowiązujące ustalenia rysunku zmiany planu:

	granica terenu objętego zmianą miejscowego planu zagospodarowania przestrzennego
	linia rozgraniczająca tereny o różnym przeznaczeniu lub różnych zasadach zagospodarowania
	nieprzekraczalna linia zabudowy
	wymiarowanie podane w metrach
	symbol określający podstawową funkcję terenu i numer wyróżniający
	teren zabudowy mieszkaniowej jednorodzinnej
	teren rolny
	teren dróg publicznych – dojazdowych

AUTOR	mgr inż.arch.Tadeusz Pawlik	UMOWA
NR UPR. PROJ.	urb.1054/90;bud.177/86/Op	FAZA
Asystent	inż. arch. Adrian Antochów	DATA 2020
Zmiana Miejscowego Planu Zagospodarowania Przestrzennego dla części terenów wsi Szklary		UMOWA
		FAZA
		DATA 2020
	BIURO URBANISTYCZNO-ARCHITEKTONICZNE "ARPLAN" s-ka z o.o.	SKALA 1:1000
48-300 NYSA, ul. 22-Stycznia 14.		ZALĄCZNIK NR1
		tel/fax 077 433 33 81

Załącznik nr 1 do Uchwały Nr.....  
Rady Gminy w Kamienniku  
z dnia..... 2020 r.