





Prognoza oddziaływania na środowisko zmiany miejscowego planu zagospodarowania przestrzennego dla części terenów wsi Szklary - stan projektowany

PROGNOZA ODDZIAŁYWANIA NA ŚRODOWISKO – STAN PROJEKTOWANY
Legenda

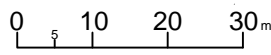
Nakazuje się dopuszczalne poziomy hałas zewnętrzny przyjęty zgodnie z przepisami szczególnymi

-  dla terenów zabudowy mieszkaniowej jednorodzinnej
-  dla terenów zabudowy zagrodowej

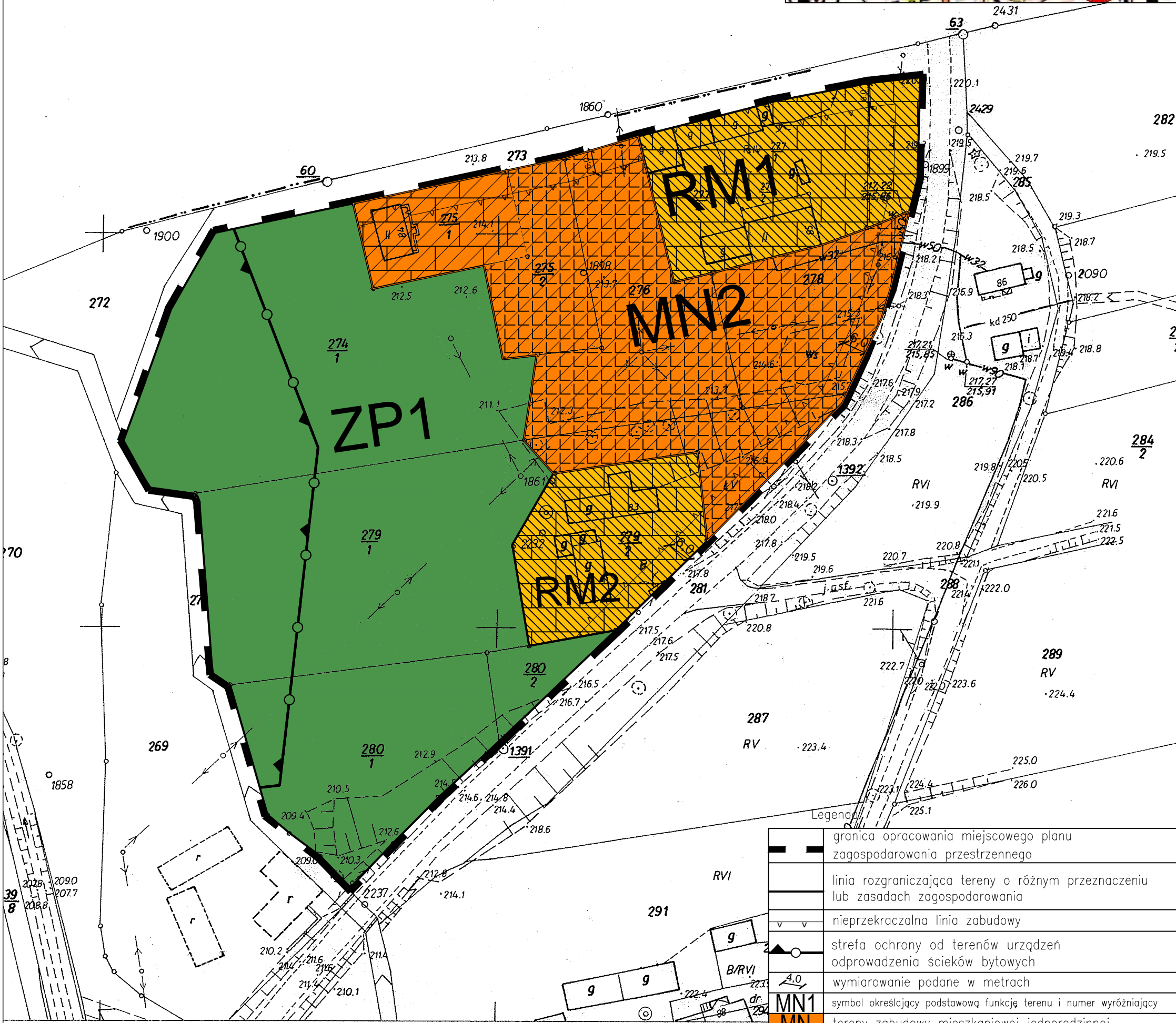
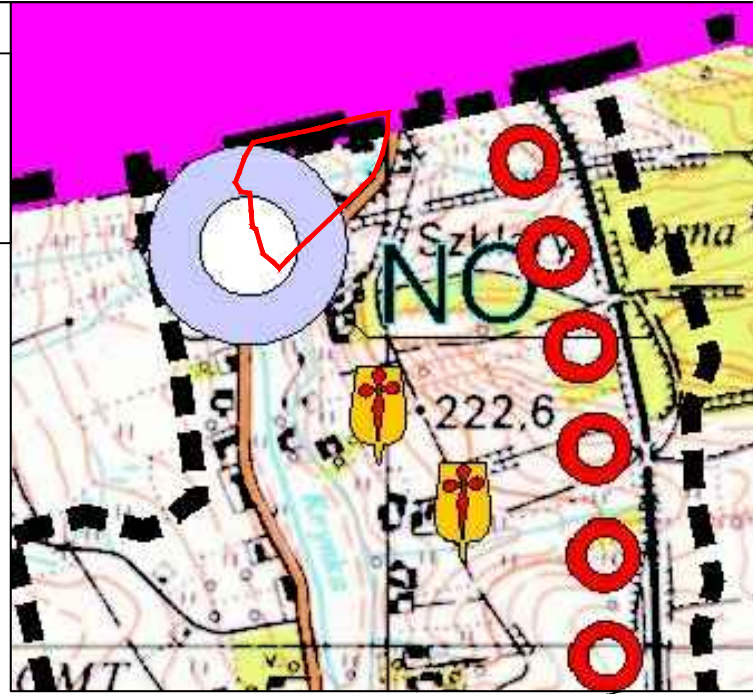
-  projektowane tereny zabudowane
-  istniejące tereny zabudowane










WYRYS ZE STUDIUM UWARUNKWAŃ I KIERUNKÓW ZAGOSPODAROWANIA PRZESTRZENNEGO GMINY KAMIENNIK

zatwierdzonego uchwałą Rady Gminy Nr III/10/06 z dnia 13 grudnia 2006r.



Grunty wsi SARBY
woj. dolnośląskie



	granica opracowania miejscowego planu zagospodarowania przestrzennego
	linia rozgraniczająca tereny o różnym przeznaczeniu lub zasadach zagospodarowania
	nieprzekraczalna linia zabudowy
	strefa ochrony od terenów urządzeń odprowadzenia ścieków bytowych
	wymiarowanie podane w metrach
	symbol określający podstawową funkcję terenu i numer wyróżniający
	tereny zabudowy mieszkaniowej jednorodzinnej
	tereny zabudowy zagrodowej
	teren zieleni urządzonej

BIURO URBANISTYCZNO-ARCHYTEKTONICZNE "ARPLAN" Sp. z o.o.		ZAL. 2
48-304 NYSA, ul. 22 Stycznia 14, tel. 77 433 33 81		ARK. 1
Tytuł:	Miejscowy plan zagospodarowania przestrzennego dla części terenu wsi Kłodobok	Skala 1:1000
Zamawiający:	GMINA KAMIENNIK 48-388 Kamiennik, ul. 1 maja 69	Data 2020
Projektant:	mgr inż. arch. Tomasz Pawlak	
Wzrost projektu:	ulb. 1054/90, bud. 177/98/0p	
Wykonawca:	inż. arch. Artur Antkowiak	

Załącznik nr 1 do Uchwały Nr.....
Rady Gminy w Kamienniku
z dnia..... 2020 r.