
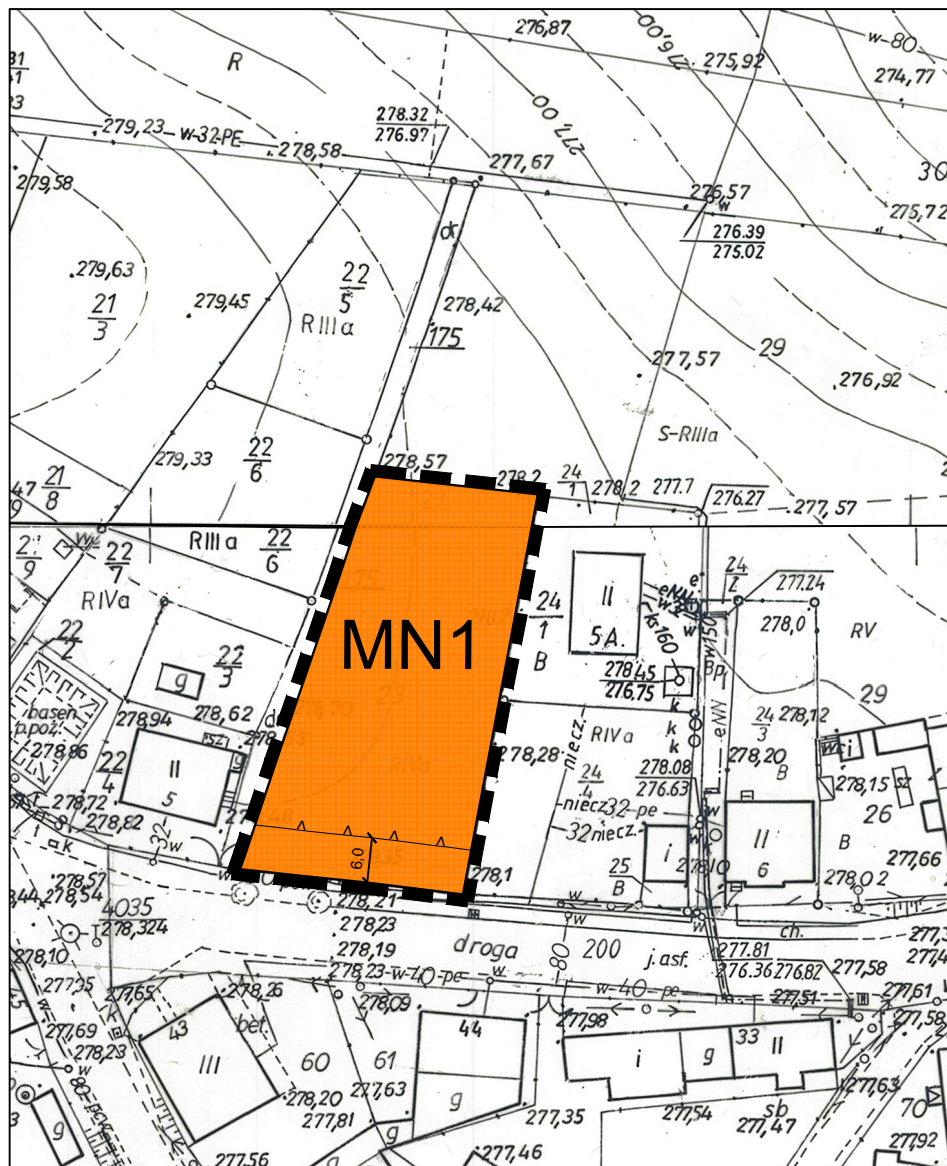
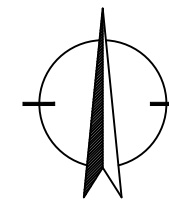


# MIEJSCOWY PLAN ZAGOSPODAROWANIA PRZESTRZENNEGO dla części terenu wsi Karłowice Wielkie



Wyrys ze studium uwarunkowań i kierunków zagospodarowania przestrzennego gminy Kamiennik Nr III / 10 / 06 z dnia 13 grudnia 2006 r.

## Legenda

Obowiązujące ustalenia rysunku planu	
	granica opracowania miejscowego planu zagospodarowania przestrzennego
	linia rozgraniczająca tereny o różnym przeznaczeniu lub różnych zasadach zagospodarowania
	nieprzekraczalna linia zabudowy
<b>MN1</b>	symbol literowy przeznaczenia terenu i nr wyróżniający
	wymiarowanie podane w metrach
Przeznaczenie podstawowe terenów	
<b>MN</b>	teren zabudowy mieszkaniowej jednorodzinnej

BIURO URBANISTYCZNO-ARCHITEKTONICZNE "ARPLAN" Sp. z o.o.	
48-304 NYSA, ul. 22 Stycznia 14, tel.77 433 33 81	
Temat:	Miejscowy plan zagospodarowania przestrzennego dla części terenu wsi Karłowice Wielkie
Zamawiający:	Skala 1:1000
Projektant:	GMINA KAMIENNIK 48-388 Kamiennik, ul. 1 maja 69
Nr upr. proj.:	Data 2019
Współpraca:	urb. 1054/90; bud. 177/86/0p
	inz. arch. Adrian Antochów

Załącznik nr 1 do Uchwały Nr.....  
Rady Gminy w Kamienniku  
z dnia..... 2019 r.