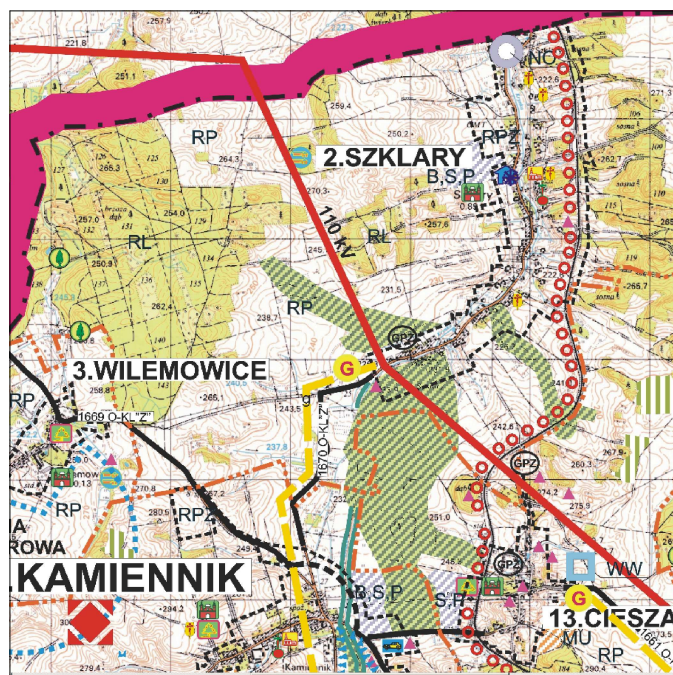
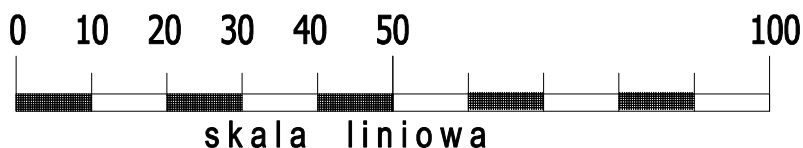



# GMINA KAMIENNIK

## MIEJSCOWY PLAN ZAGOSPODAROWANIA PRZESTRZENNEGO CZĘŚCI WSI SZKLARY, CZĘŚCI WSI CIESZANOWICE



WYRYS ZE STUDYUM UWARUNKWAŃ  
I KIERUNKÓW ZAGOSPODAROWANIA PRZESTRZENNEGO  
GMINY KAMIENNIK

### OZNACZENIA:

#### GRANICE I LINIE

	granica obszaru objętego opracowaniem
	granica gminy Kamiennik
	granica terenów o różnym użytkowaniu ściśle określona
	projektowana linia elektroenergetyczna wysokiego napięcia WN 110 kV
	istniejąca linia elektroenergetyczna wysokiego napięcia WN 110 kV
	istniejąca linia elektroenergetyczna NW 15 kV
	projektowany pas technologiczny

#### ELEMENTY PUNKTOWE I UZUPEŁNIAJĄCE PLANU

	stanowiska archeologiczne
--	---------------------------

#### PODSTAWOWE PRZEZNACZENIE TERENÓW

	R	tereny rolne
	ZL	tereny lasów i zadrzewień
	ZP	tereny zieleni urządzonej
	KDZ	tereny drogi publicznej zbiorczej



BIURO  
URBANISTYCZNO-ARCHITEKTONICZNE  
"ARPLAN" sp. z o.o.


KAMIENNIK  
2012r.

Nasz adres: 48-304 NYSA, ul. 22 Stycznia 14, tel/fax 77 433 33 81

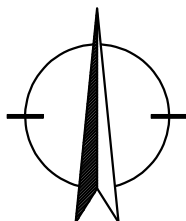
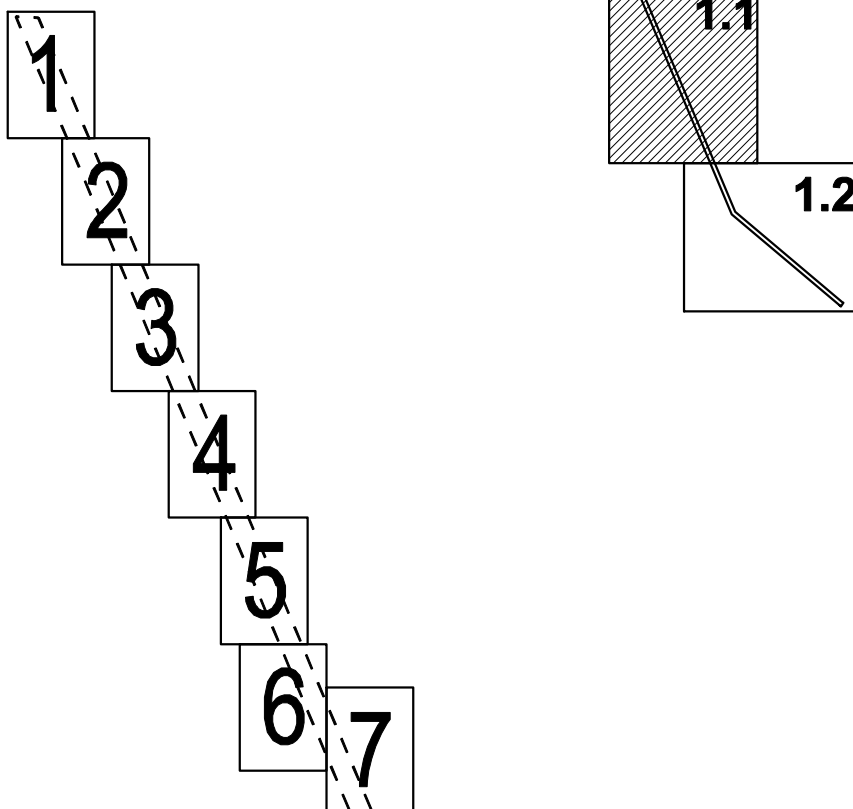
TEMAT:	MIEJSCOWY PLAN ZAGOSPODAROWANIA PRZESTRZENNEGO CZĘŚCI WSI SZKLARY, CZĘŚCI WSI CIESZANOWICE	SKALA: 1:1000 BRANŻA: URB. DATA: 2012
AUTOR	mgr inż. arch. Tadeusz Pawlik	
NR UPR. PROJ.	upr.urb. 1054/90	
WSPÓŁPRACA	inż.arch. Natalia Pleszczyńska	
PREZES	mgr Zbigniew Ćwikliński	

# GMINA KAMIENNIK

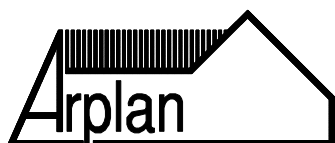
## MIEJSCOWY PLAN ZAGOSPODAROWANIA PRZESTRZENNEGO CZĘŚCI WSI SZKLARY, CZĘŚCI WSI CIESZANOWICE



ZAŁĄCZNIK NR 1.2 DO UCHWAŁY RADY GMINY KAMIENNIK  
NR XVII/77/12 Z DNIA 22 MAJA 2012 R.



PODZIAŁ NA ARKUSZE A4 DO PUBLIKACJI UCHWAŁY



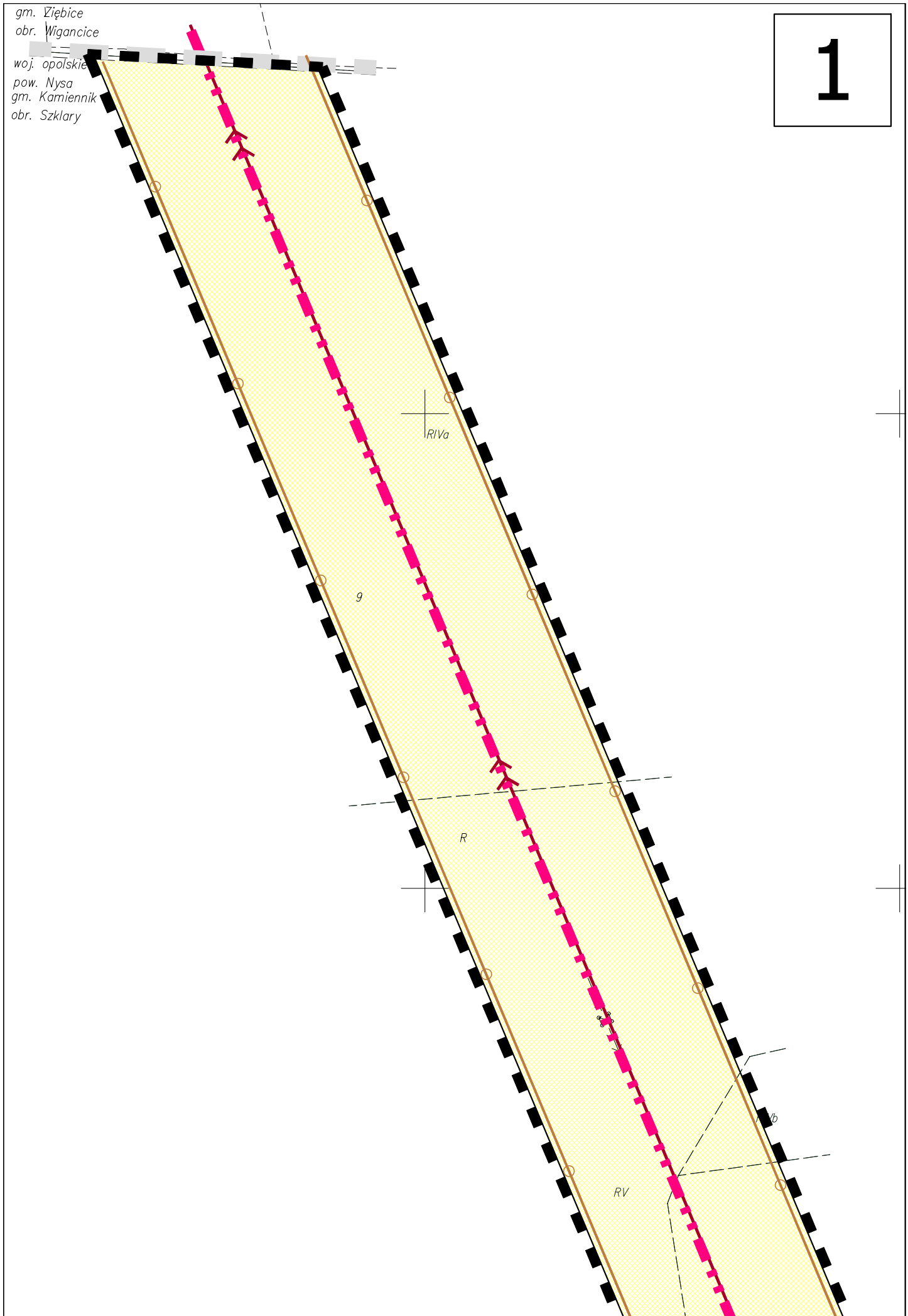
BIURO  
URBANISTYCZNO-ARCHITEKTONICZNE  
"ARPLAN" s-ka z o.o.

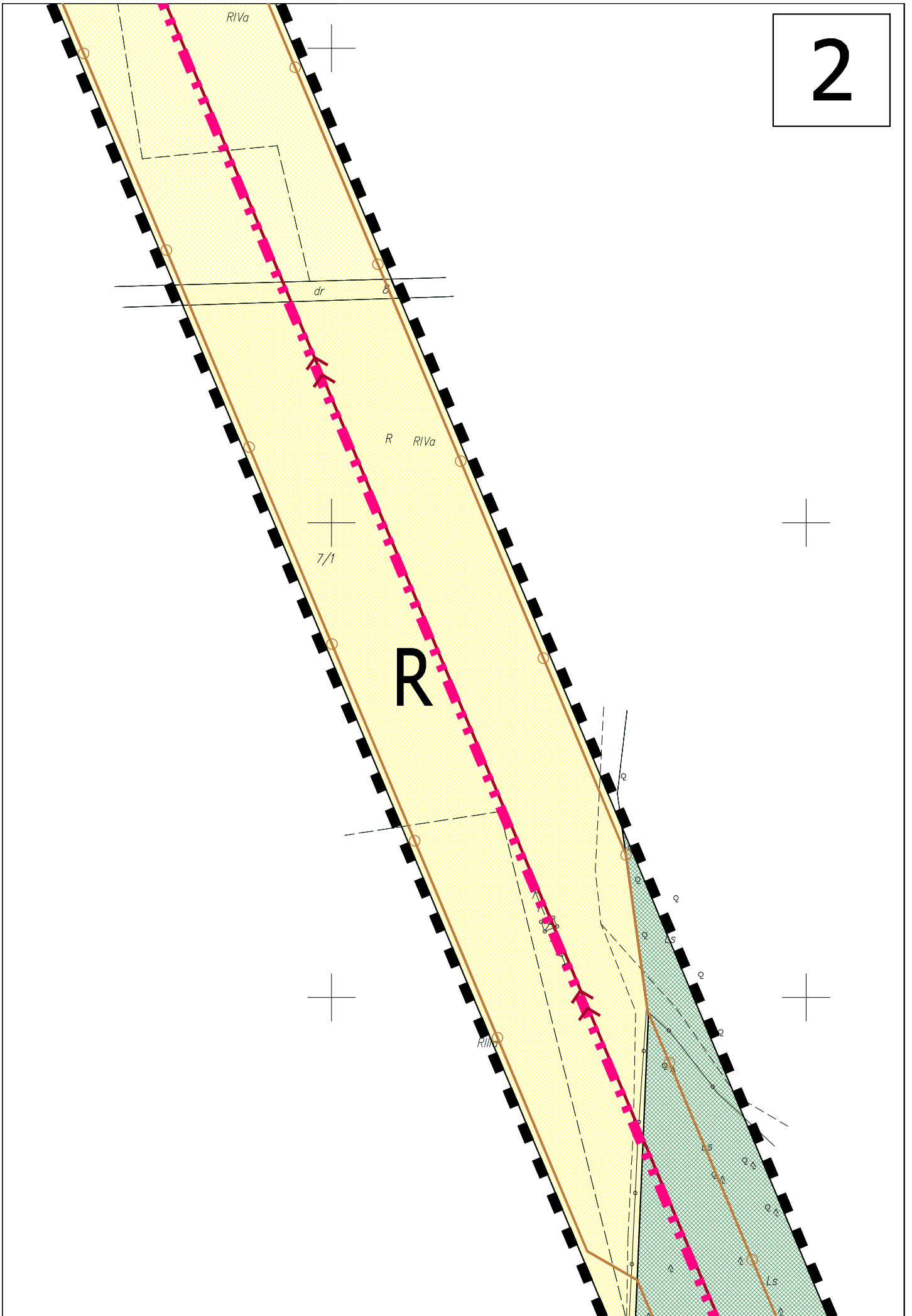
KAMIENNIK  
2012r.

Nasz adres: 48-304 NYSA, ul. 22 Stycznia 14, tel/fax 077 433 33 81

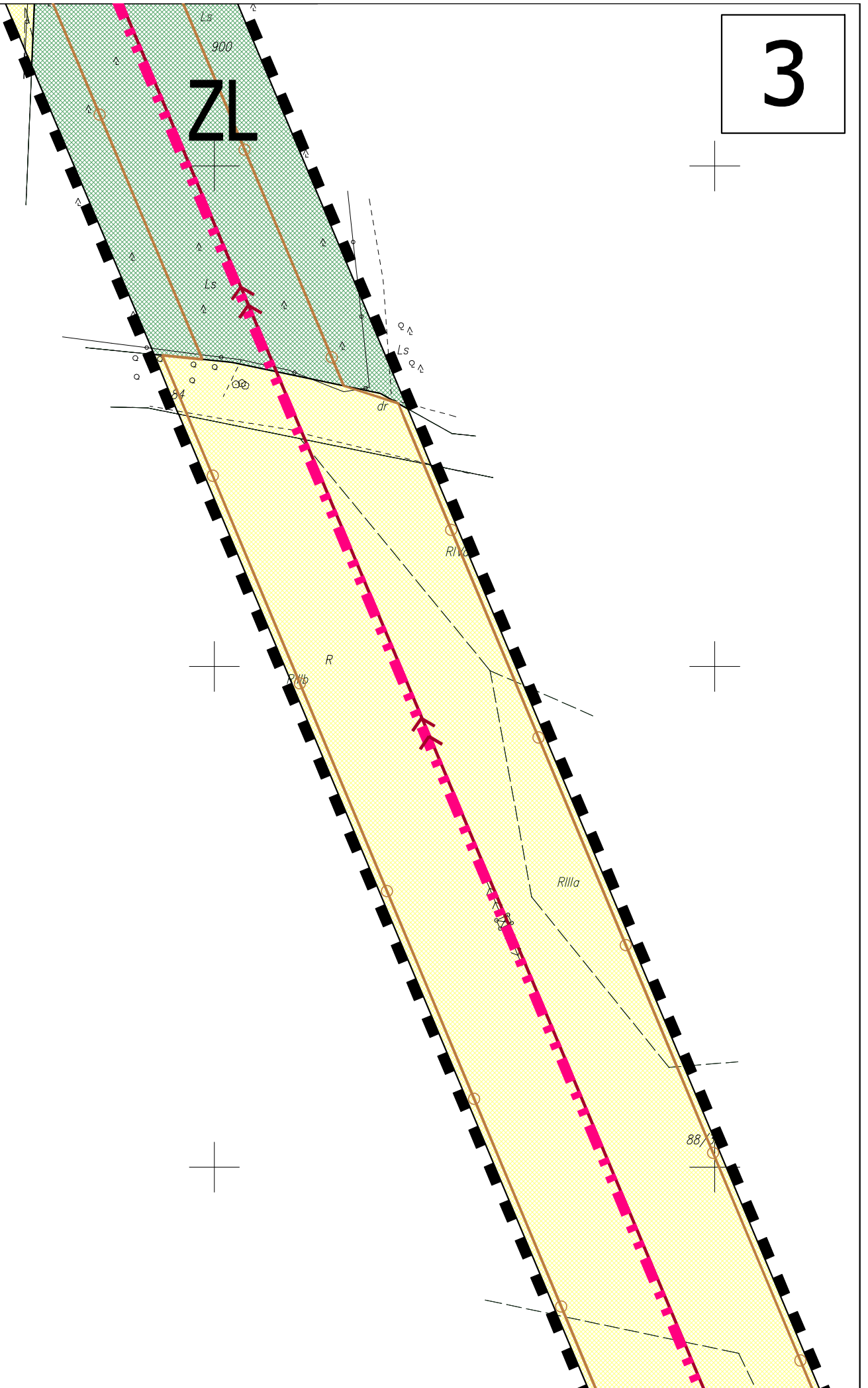
gm. Ziębice  
obr. Wigancice  
woj. opolskie  
pow. Nysa  
gm. Kamiennik  
obr. Szklary

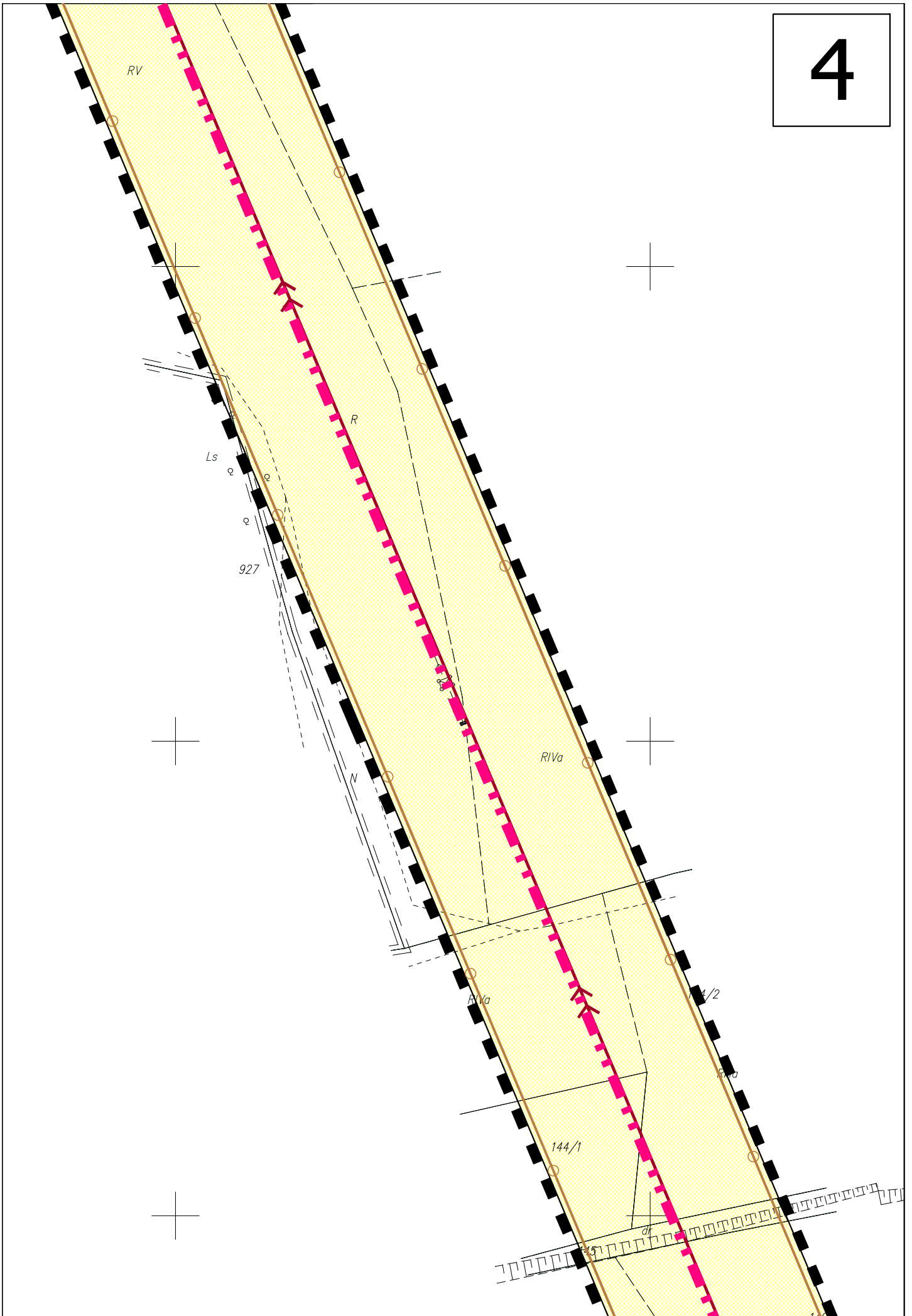
1

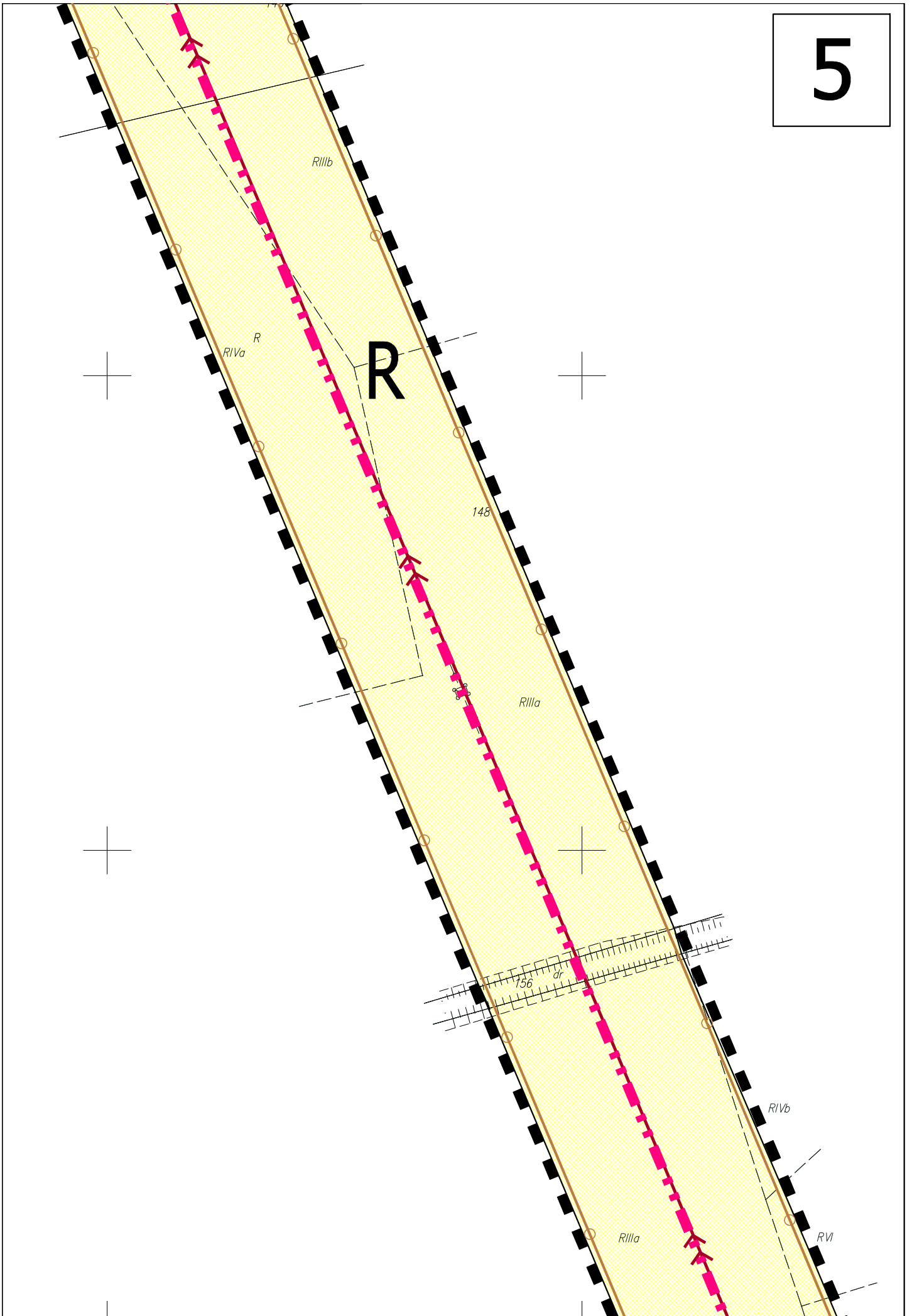






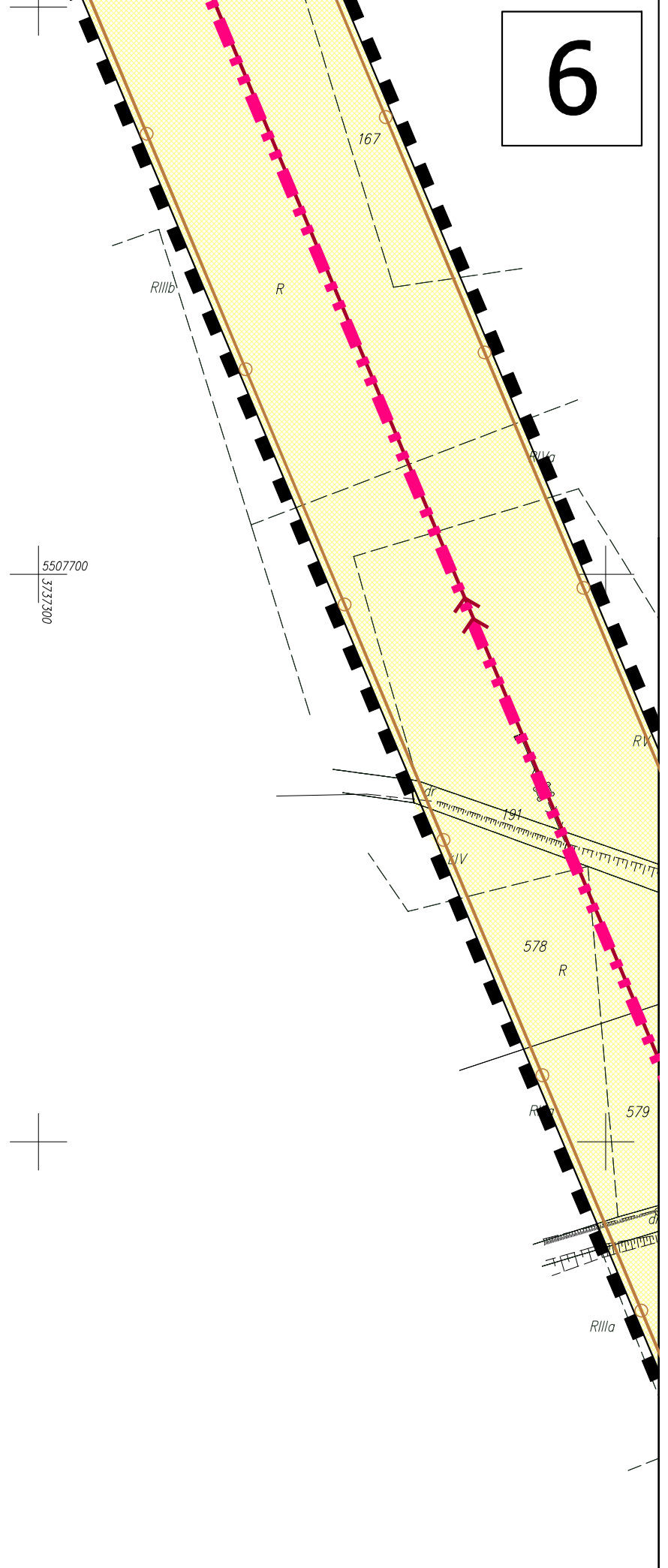




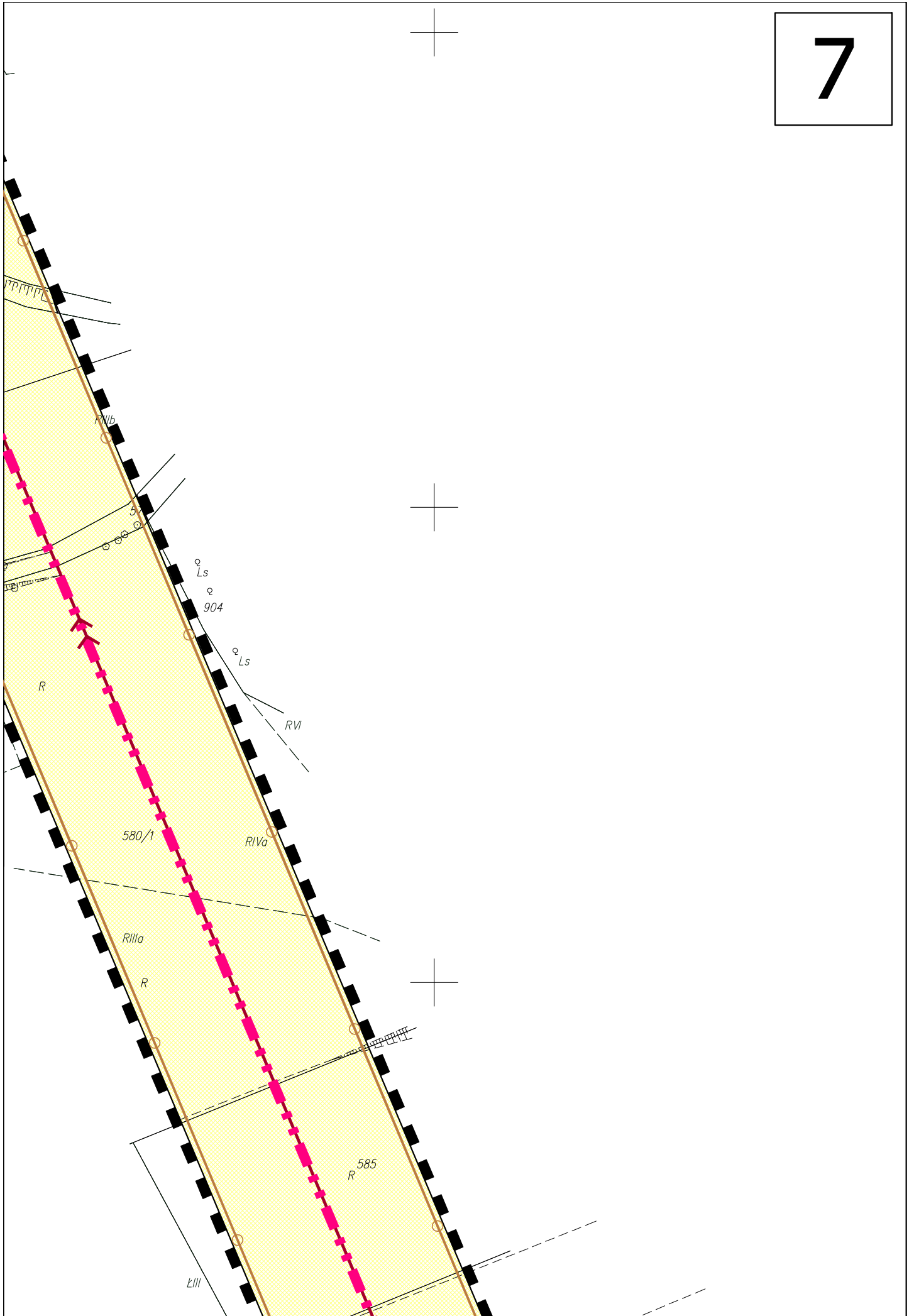




6






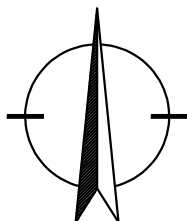
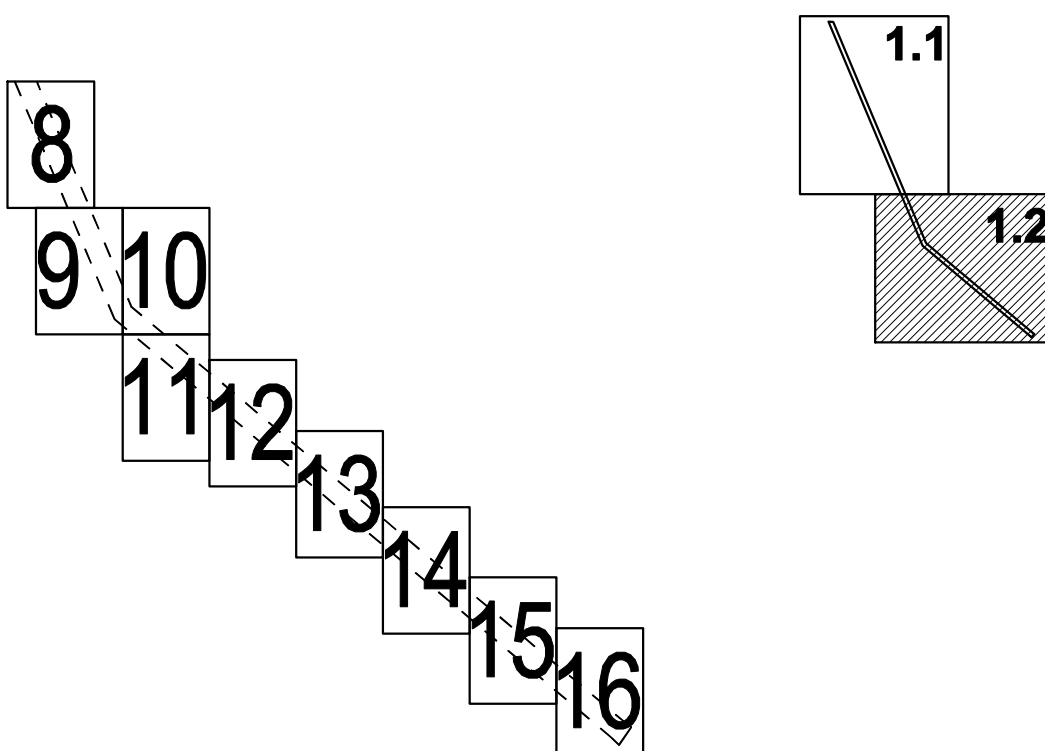


# GMINA KAMIENNIK

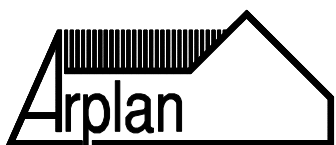
## MIEJSCOWY PLAN ZAGOSPODAROWANIA PRZESTRZENNEGO CZĘŚCI WSI SZKLARY, CZĘŚCI WSI CIESZANOWICE



ZAŁĄCZNIK NR 1.2 DO UCHWAŁY RADY GMINY KAMIENNIK  
NR XVII/77/12 Z DNIA 22 MAJA 2012 R.



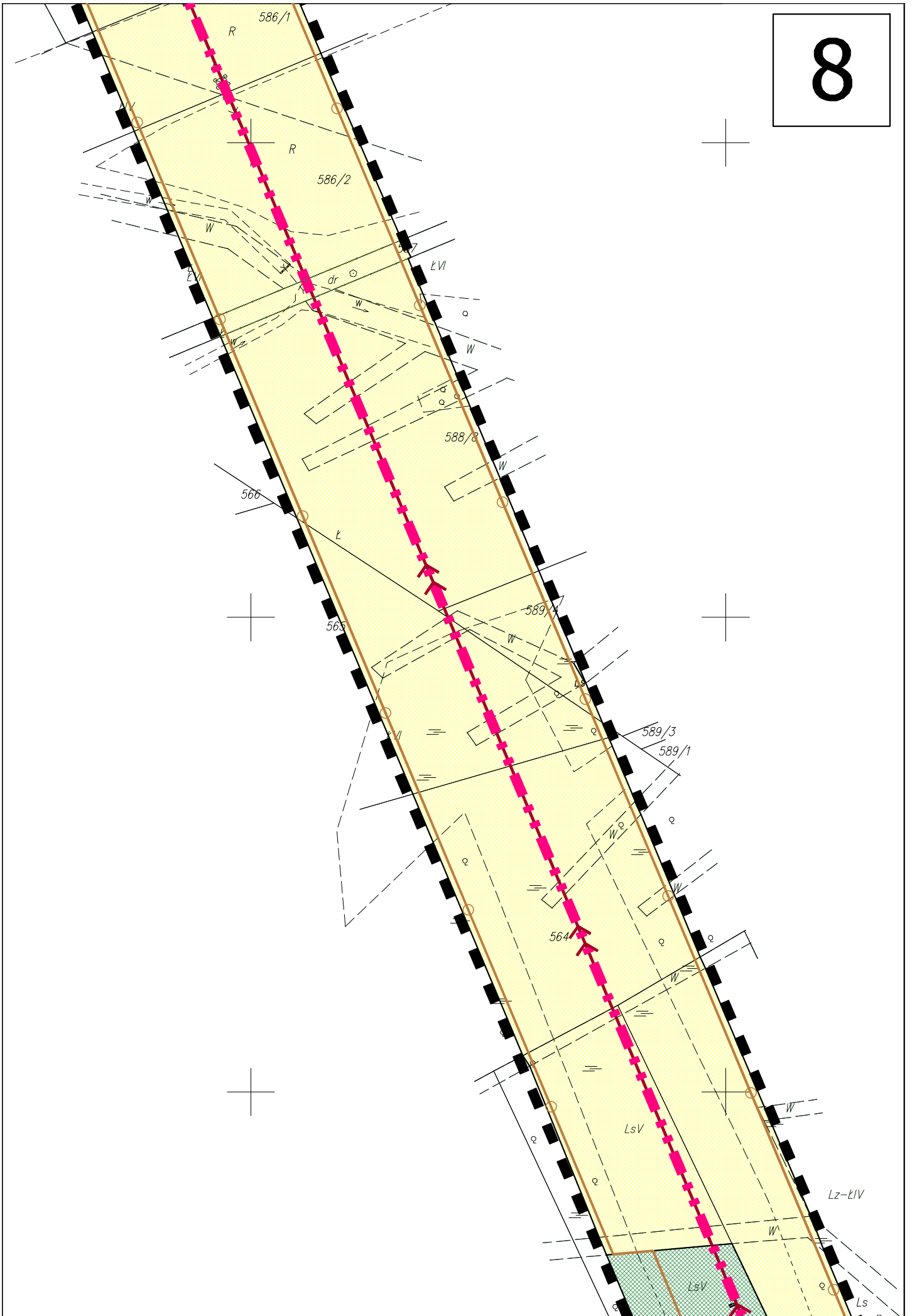
PODZIAŁ NA ARKUSZE A4 DO PUBLIKACJI UCHWAŁY

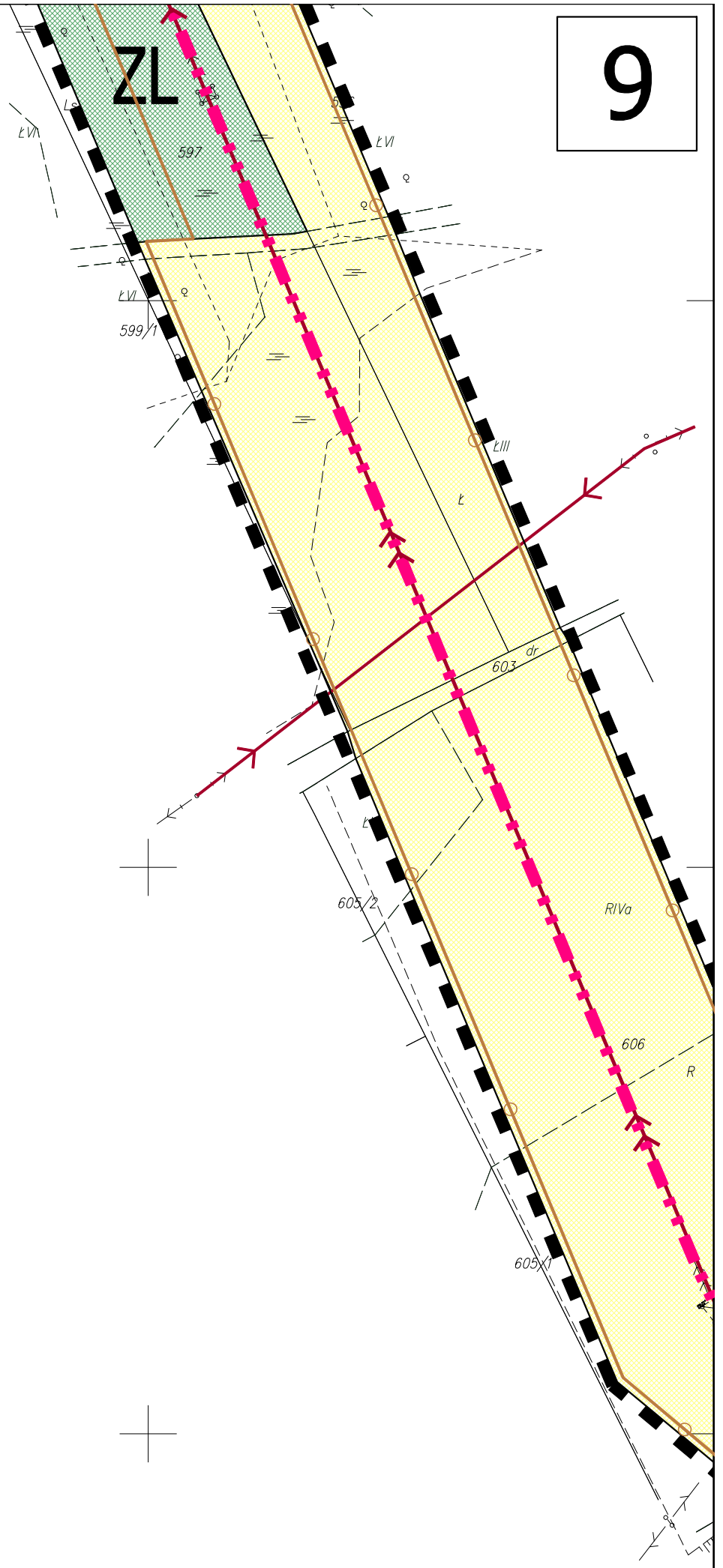


BIURO  
URBANISTYCZNO-ARCHITEKTONICZNE  
"ARPLAN" s-ka z o.o.

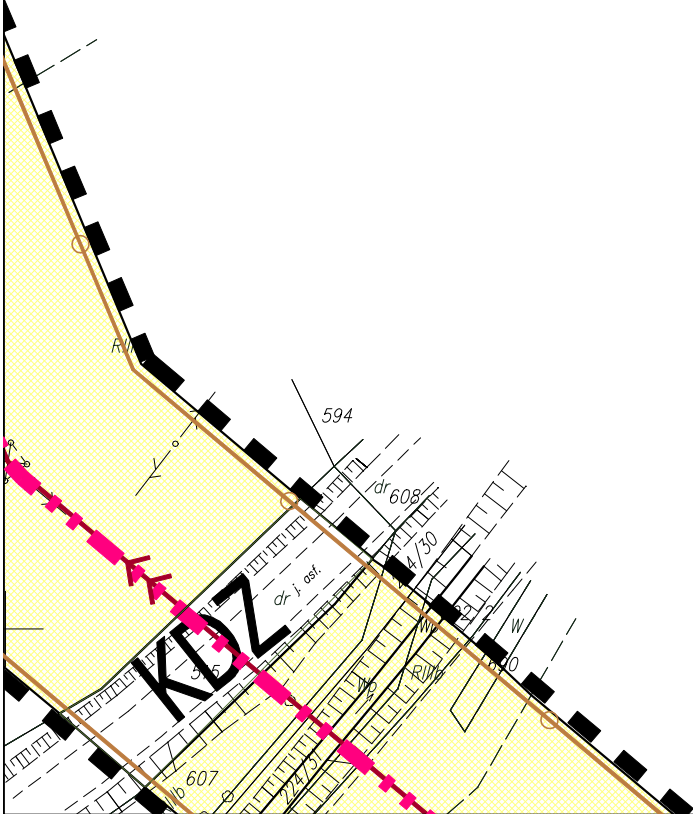
KAMIENNIK  
2012r.

Nasz adres: 48-304 NYSA, ul. 22 Stycznia 14, tel/fax 077 433 33 81









11

